


P.O.R. - PUGLIA 2000 - 2006 - ASSE I - MISURA 1.6 - LINEA DI INTERVENTO 2 - AZIONE 3



**Piano di Gestione
 del Sito di Importanza Comunitaria
 "MONTAGNA SPACCATTA E RUPI DI SAN MAURO" (IT9150008)**


Tavola: **4**
**CARTA DELLE SPECIE
 ECOLOGICAMENTE COERENTI
 NELL'AREA DI STUDIO**
 Scala: **1:10.000** Data: **Ottobre 2008**

Codice commessa: F06/08		Codice elaborato: F06/08_4	
Revisione	Versione	Redatto	Verificato
1	I	Emissione	Ottobre 2008
2	II	Emissione	Novembre 2008





Ing. T. Farenga **Arch. E. Ancora**

Consulenze/Collaboratori:
 Prof. Geol. A. Salvemini - Ing. G. Nuzzo (Difesa suolo) - Dott. P. Medagli - Dott. S. Arzeni - Dott. G. Marzano (Aspetti naturalistici)
 Arch. R. De Sario (Territorio - Beni culturali e ambientali) - Ing. R. Iaccarino (Sistemi informativi) - Dott.ssa L. Schinzano
 Dott.ssa D. Fusco (Informazione - Comunicazione)

Legenda

 Area SIC - Montagna Spaccata e Rupi di San Mauro

Specie ecologicamente coerenti

-  Alta
-  Media
-  Bassa

Inquadramento generale

